

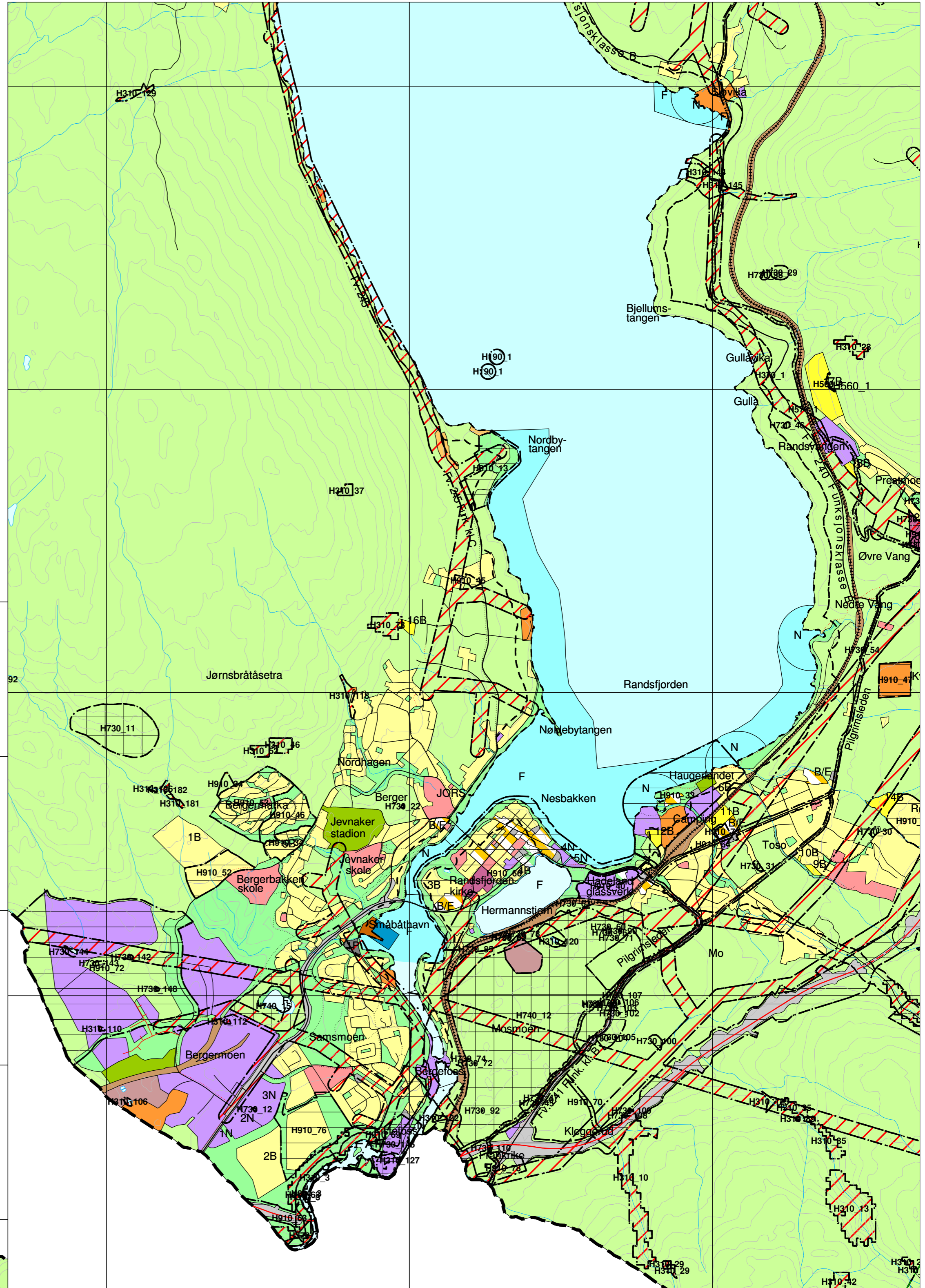
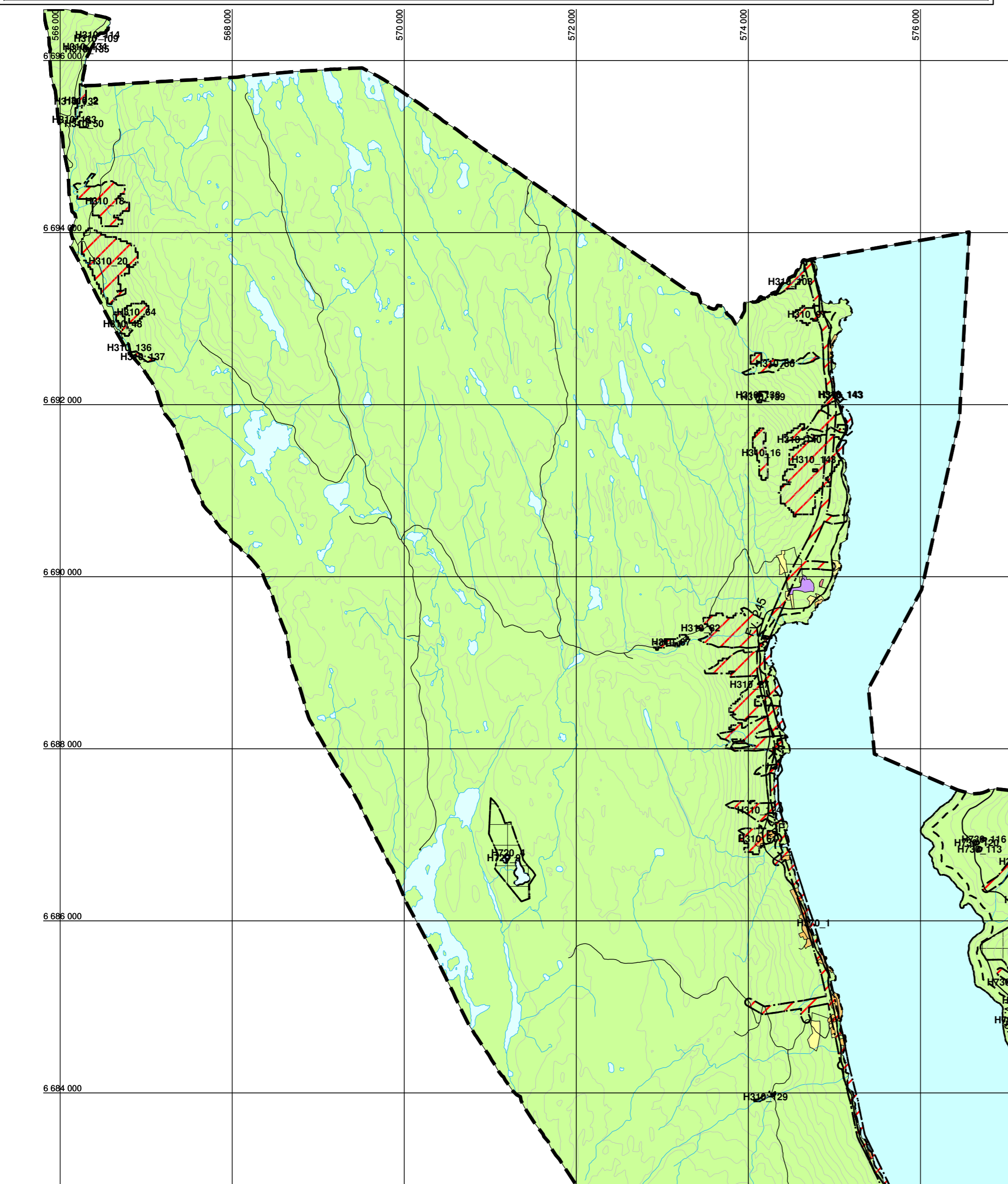


Kommuneplanens arealdel 2020 – 2030

Saksbehandling i følge plan- og bygningsloven		PlanID: 3053-0505	Signatur
Kunngjøring av oppstart av arbeidet	Dato	Kartprojeksjon: UTM sone 32 – EUREF89	SINO
1. gangs politisk behandling	2.11.2018	Høydegrunnlag: NN2000	SINO
Høring og offentlig ettersyn	14.5.2019	Basiskart: N50 og FKB – 24.8.2021	SINO
2. gangs politisk behandling	29.5.2019 – 26.7.2019	Saksnr.: 26/19	HTS
Kommunestyrets vedtak	17.9.2020	Saksnr.: 66/20	HTS
	25.3.2021	Saksnr.: 16/21	HTS
		Saksbehandler HTS	



JEVNAKER KOMMUNE



TEGNFORKLARING

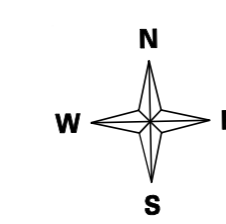
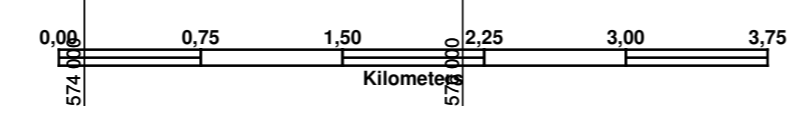
PBL § 11 KOMMUNEPLANENS AREALDEL

Nåværende BEBYGGELSE OG ANLEGG (PBL § 11-7, nr 1)	Framtidig
Boligbebyggelse	Boligbebyggelse
Fritidsbebyggelse	Offentlig eller privat tjenesteyting
Offentlig eller privat tjenesteyting	Andre typer bebyggelse og anlegg
Råstoffvinning	Grav- og urnelund
Næringsvirksombebyggelse	Kombinert bebyggelse og anlegg
Ideeltanlegg	
Andre typer bebyggelse og anlegg	
Grav- og urnelund	
Kombinert bebyggelse og anlegg	
SAMFERDSELSANLEGG OG TEKNISK INFRASTRUKTUR (PBL § 11-7, nr 2)	
Samferdselsanlegg og teknisk infrastruktur	
Veg	
Bane (nærmere angitte baneformål)	
Parkering	
Hovedveg - På bakken	
Samleveg - På bakken	
Adkomstveg - Tunnel	
Adkomstveg - På bakken	
Gang/Sykelveg - På bakken	
Turveg/turdrag - På bakken	
Jernbane - På bakken	
GRØNNSTRUKTUR (PBL § 11-7, nr 3)	
MILITÆRFORMÅL (PBL § 11-7, nr 4)	
LNFR OMRÅDER (PBL § 11-7, nr 5)	
LNFR for tiltak basert på gårdens ressursgrunnlag	
LNFR for spredt fritidsbebyggelse	
BRUK OG VERN AV Sjø OG VASSDRAG MED TILHØRENDE STRANDSONE (PBL § 11-7, nr 6)	
Bruk og vern av sjø og vassdrag med tilhørende strandsoner	
Naturområde	
Fritiltsområde	
HENSYNSONER (PBL § 11-8)	
SONER MED SÆRLIG ANGITT HENSYN	
Bevaring naturmiljø	
Bevaring kulturmiljø	
BÅNDELINGSZONE	
Båndlegging etter lov om naturvern	
Båndlegging etter lov om kulturminner	
Båndlegging etter andre lover	
DETALJERINGSZONE	
Reguleringsplan skal fortsatt gjelde	
FARESONE	
Ras- og skredfare	
Høydepenningsanlegg (inkl høyspentkabler)	
SIKRINGSONE	
Andre sikringsone	
LINJESYMBOLER	
KpBestemmelseGrense	
KpBestemmelseOmråde	
Plangrense	
Markagrense	
Grense for arealformål	
Grense for angitt hensynsone	
Grense for båndleggingsoner	
Grense for detaljeringsoner	
Grense for faresoner	
Grense for sikringsoner	
KpOmråde	



Holdningsklassene for avkjørsler langs riks- og fylkesveger, markert som funksjonsklasser A-E på plankartet, legges til grunn i planleggingen. Klassene viser ansvarlig myndigheters holdning til etablering av nye avkjørsler og utvidelse av eksisterende avkjørsler langs de gitte veggstrekningene i tilfeller der avkjørsler ikke er hjemlet i en gjeldende reguleringsplan.

Funksjonsklasse	Holdningsklasse avkjørsler	Aktuelle veg
A – Nasjonal hovedveg	I Meget streng holdning	Rv35, E16
B – Regional hovedveg	II Streng holdning	Fv240, Fv241
C – Lokal hovedveg	III Streng holdning	Fv245, Fv1, Fv3, Fv4
D – Lokal samleveg	IV Mindre streng holdning	Fv2
E – Lokal adkomstveg		



Målestokk 1:40.000 (Arkformat A1 stående)